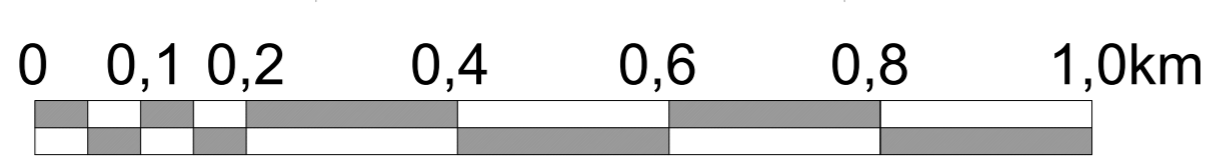
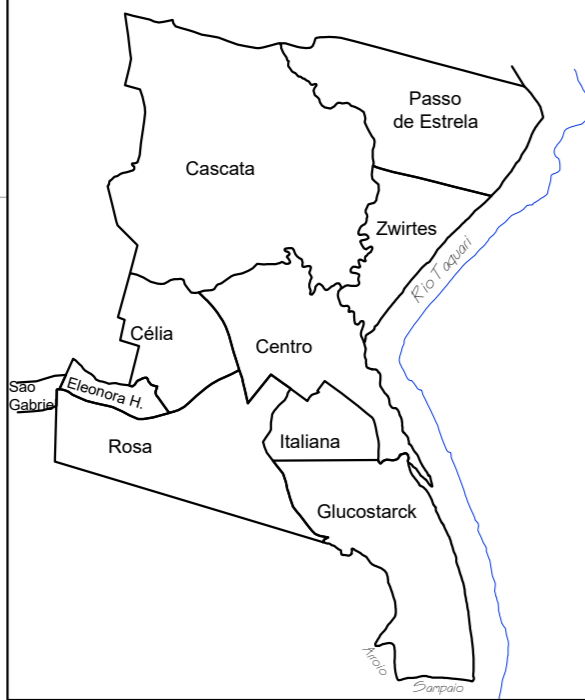



— PERÍMETRO URBANO  
 MANCHA URBANA INUNDADA 05/09/2023



PROJEÇÃO UTM  
 FUSO 22 - HEMISFÉRIO SUL  
 DATUM HORIZONTAL : SIRGAS 2000

PREFEITURA DE CRUZEIRO DO SUL SECRETARIA DO PLANEJAMENTO		
Obra <b>MAPA DE CRUZEIRO DO SUL</b>		
<b>MANCHA DE INUNDAÇÃO URBANA 05/09/2023</b>		
		
Desenho Carlos		
Data SET/2023		
Área 155 km <sup>2</sup>		
<b>U</b>		