





MAPA DE SITUAÇÃO  
SEM ESCALA

LOCAL DO PAVIMENTO



MAPA DE LOCALIZAÇÃO  
SEM ESCALA

LEGENDA:

-  VIAS EXISTENTES
-  VIA A SER PAVIMENTADA
-  BOCA DE RUA
-  IGREJA
-  ESCOLA
-  RIO / ARROIO

Formato: A3(294x420mm)

Cliente:  
PREFEITURA MUNICIPAL DE CRUZEIRO DO SUL-RS

**BERGONCI ENGENHARIA**  
Endereço: Rua Sirimbu, 688, Centro, Boqueirão do Leão - RS  
CNPJ: 45.902.626/0001-21



Proprietário:  
  
Prefeitura Municipal de Cruzeiro do sul - RS

Obra:  
PROJETO DE TERRAPLANAGEM, DRENAGEM e PAVIMENTAÇÃO

Local: RUA ADOLFO SCHNEIDER

Trecho: A partir da Escola Dona Leopoldina em direção a Boa Esperança

Prancha: SITUAÇÃO/LOCALIZAÇÃO

Área Total: 4.235,00 m<sup>2</sup>

Resp. Técnico:

GREICI BERGONCI  
Engenheira Civil-CREA/RS RS254521

Escala: sem escala

Revisão: 02

Data: OUTUBRO / 2023

Prancha: 01